
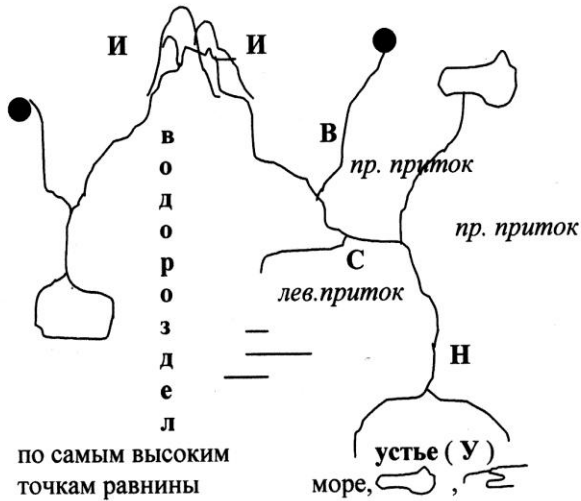





РЕКИ

 - постоянный водный поток, текущий в выработанном им углублении (русло)



ИСТОК (И) – начало 

РЕЧНАЯ СИСТЕМА – глав.  + ее притоки

БАССЕЙН - S, с которой  собирает H₂O

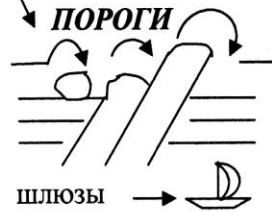
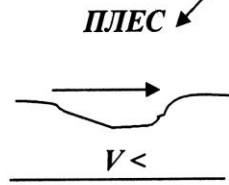
L РЕКИ – расстояние от И до У

ДЕЛЬТА – образование в У реки речными наносами

РЕЧНАЯ ДОЛИНА



ПОРОГИ И ВОДОПАДЫ



(зависит от климата)

ПИТАНИЕ РЕКИ

ДОЖДЕВОЕ (Д)
жаркий и влажный
климат


ПОДЗЕМНОЕ (П)
за счет подземных
вод

СНЕГОВОЕ (С)
ЛЕДНИКОВОЕ (Л)
в горах

СМЕШАННОЕ (См)
умеренные широты
Л - Д, П 3 - П
О - Д В - С

р. Дон

РЕЖИМ РЕКИ

(изменение количества H₂O в  в течение года) → зависит от типа питания и климата

ПОЛОВОДЬЕ
> и продолжительный по
времени ↑ H₂O
(весна)

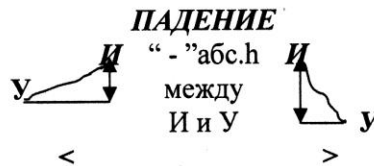
ПАВОДОК
Быстрый и краткий по
времени ↑ H₂O
(сильный дождь)

МЕЖЕНЬ
период самого ↓
уровня H₂O
(зима, жаркое лето)

РЕКИ

РАВНИННЫЕ
Течение спокойное, V <

широкие и неглубокие



ГОРНЫЕ
Течение бурное, V >
ГЭС

узкие глубокие

ЗНАЧЕНИЕ

 , рыболовство, отдых ...